




Sicher in den Schnee.
Munter die Piste runter.

Ideal für den Winterausflug:
die Tageskarten des KVV gibt es für eine
oder bis zu fünf Personen.

KVV Service-Telefon 0721 6107-5885



RespektIERE Deine Grenzen

Liebe Gäste

Der Winter an der Schwarzwaldhochstraße ist wunderschön. Sie halten sich in Lebensräumen von zahlreichen Tieren und Pflanzen auf. Man kann die Tiere zwar selten sehen, aber anhand vieler Spuren erkennen, dass sie nah sind und ihren Lebensgewohnheiten nachgehen. Tiere sollen auch zukünftig hier ihre Lebensräume haben. Deshalb bitten wir, Regeln einzuhalten.

- Immer auf den für das Winterwandern und Schneeschuhgehen markierten Wegen bleiben. Sonst werden Tiere erschreckt, fliehen und verlieren wichtige Energie, die sie zum Überleben im Winter brauchen

- Unnötigen Lärm vermeiden

- In der Morgen- und Abenddämmerung, wenn Tiere besonders aktiv sind, den Wald „in Ruhe“ lassen

- Winterwanderwege sind nicht ausgeschildert – folgen Sie bitte den gebahnten Wegen

Loipen

Nr.	Ort • Loipe	Information	Länge	Schwierigkeitsgrad
A	Ochsenkopf-Loipe	07442/6922	7,5	●●●
B4	Langenbach-Loipe	07442/6922	3,5/8	●●●
C	Schwarzenberg-Loipe	07442/6922	4,0	●●●
D	Schulungsloipe	07442/6922	2,3	●●●
E	Herrenwieser See-Loipe	07442/6922	7,6	●●●
F	Kählerlochloipe	07442/6922	5,8	●●●
G	Obere Bettelmannskopf-Loipe	07442/6922	13,9	●●●
H	Untere Bettelmannskopf-Loipe	07442/6922	9,8	●●●
Hu	Hundsbach Loipe	07225/982160	11,0	●●●
J	Gaiskopfspur	07442/6922	9,2	●●●
K	Hundsrückenundloipe	07442/6922	16	●●●
L	Schwarzkopf-Loipe	07442/6922	7,2	●●●
M	Ruhestein-Darmstädter Hütte	07442/6922	1,9	●●●
N	Kaltenbach-Höhenloipe	07224/1030	21,5	●●●
O	Hohloh-Loipe	07224/1030	6,4	●●●
P	Skating-Rundloipe	07224/1030	5,2	●●●
Q	Grünhütten-Loipe	07224/1030	16,0	●●●
R	Teufelsmühlrunde	07224/1030	12,3	●●●
S	Rindenloipe	07224/1030	3,3	●●●
T	Tanzplatzloipe	07442/6922	1,5	●●●
U	unterer Ochsenkopfweg	07442/6922	1,0	●●●

●●● leicht/mittelschwer/schwer

Skilifte

Nr.	Ort • Name	Liftanlage	Schwierigkeitsgrad	Länge	Höhendifferenz	Höhe Bergstation	Schneetelefon	Information
1	Mehlskopf I + II	☞☞☞	●●●	800 m	200 m	1005 m	07226/1300	www.mehlskopf.de
2	Mehlskopf III + IV	☞☞☞	●●●	400 m	80 m	920 m	07226/1300	www.mehlskopf.de
3	Hundseck	☞☞☞	●●●	560 m	110 m	1002 m	07226/285	www.hundseck.de
4	Hundsbach	☞☞☞	●●●	250 m	52 m	750 m	07226/281	07222/409143 www.skiclub-bischweier.de
5	Hochkopf	☞☞☞	●●●	450 m	90 m	1025 m	07226/296	07226/919960 www.skizirkus-untermatt.de
6	Untermatt I + II	☞☞☞	●●●	400 m	75 m	1000 m	07226/296	07226/919960 www.skizirkus-untermatt.de
7	Ochsenstall	☞☞☞	●●●	250 m	100 m	1100 m	07226/296	07226/919960 www.skizirkus-untermatt.de
8	Seibelseckle	☞☞☞	●●●	500 m	100 m	1070 m	07842/2103	07842/996762 www.skilift-seibelseckle.de
9	Darmstädter Hütte	☞☞☞	●●●	360 m	60 m	1000 m	07842/2247	07842/2247 www.darmstaedter-huette.de
10	Ruhestein I	☞☞☞	●●●	650 m	100 m	1030 m	07449/799	07449/91054 www.skilift-ruhestein.de
11	Ruhestein II	☞☞☞	●●●	450 m	100 m	1030 m	07449/799	07449/91054 www.skilift-ruhestein.de
12	Vogelskopf	☞☞☞	●●●	500-800 m	100 m	980 m	07442/121189	07449/421 www.vogelskopf.de
13	Kaltenbronn I + II	☞☞☞	●●●	600 m	100 m	958 m	07224/2921	www.kaltenbronn.de

☞☞☞ Schlepplift ☞☞☞ Sessellift ☞☞☞ Flutlichtbetrieb ●●● leicht ●●● mittelschwer

Rettdienst: Tel 112
Bergwacht: Tel 112

Winterwanderwege

Nr.	Lage	Länge (km)	Start • Strecke / Ziel
a1	Bühler Höhegebiet	5,5-6,5	Parkdeck Bühlerthal-Obertal a) Schwanenwasen 5,5 km b) Kohlbergwiese – Plättig 6,5 km
a2	Bühler Höhegebiet	2	Plättig Sand
a3	Bühler Höhegebiet	2,3	Sand - Herrenwies Sand
a4	Bühler Höhegebiet	3,2	Plättig-Mittelfeldhütte Plättig
a5	Bühler Höhegebiet	1,6	Sand-Hundseck Sand
b	Aschenplatz Hauerskopf	5	Hundsbach Parkplatz Hauerskopf
c1	Sasbachwaldener Höhegebiet	1,7	Bushaltestelle Grashöhe Grindeblick – Grashöhe
c2	Sasbachwaldener Höhegebiet	3	Brandrüttelstraße Breitenbrunnen (Einmündung auf L86)
c3	Sasbachwaldener Höhegebiet	5	Breitenbrunnen Schönbüch
c4	Sasbachwaldener Höhegebiet	2	Untermatt Ski- und Wanderheim Ochsenstall
d	Mummelsee – Hornsgrinde	1,6	Mummelsee Fahrweg zum Turm auf der Hornsgrinde
e	Ruhestein – Darmstädter Hütte	2,3	Nationalparkzentrum vorbei am Lifthaus zur Darmst. Hütte
f	Mühlenweg Seebach	2,5	Dorf Vollmer's Mühle
g	Darmstädter Hütte	2,6	B500 Parkplatz Darmst. Hütte zur Darmstädter Hütte
h1	Kaltenbronn Schwarzmisweg	4,2	Parkplatz Schwarzmis (Rundweg)
h2	Kaltenbronn Torfweg	2,9	Parkplatz Schwarzmis (Rundweg)
h3	Kaltenbronn Hohlohgrundweg	4	Parkplatz Kaltenbronn (Rundweg)
h4	Kaltenbronn Postweg	6	Parkplatz Kaltenbronn (Rundweg)

— Winterwanderwege

Winterwanderwege werden ab ca. 10 cm Schneehöhe geräumt

Eislauf // Eisstockschießen //Kartfahren

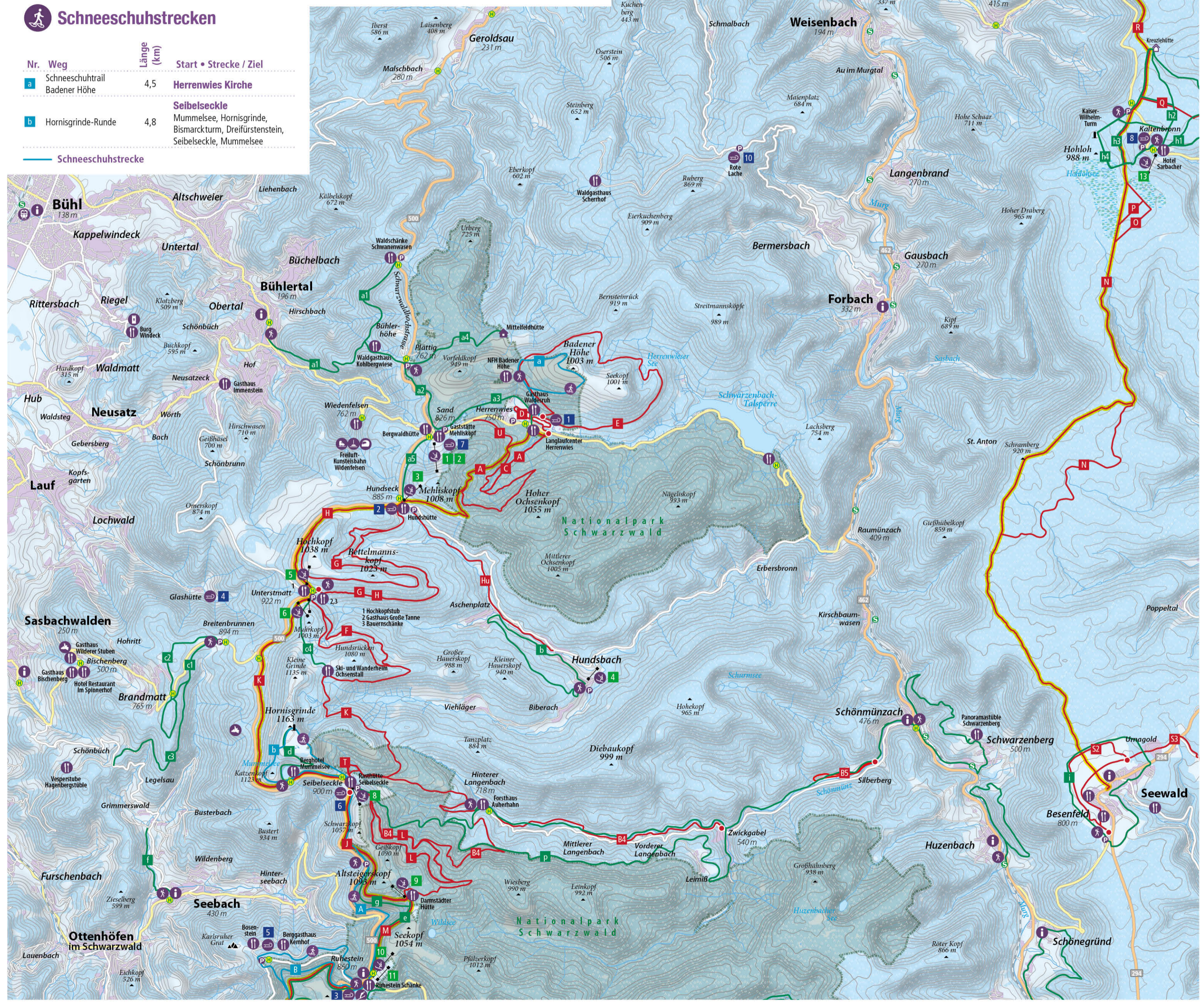
- ☞☞☞ Kunsteisbahn am Wiedenfelsen
Tel. 07226/282 • www.kunsteisbahn-wiedenfelsen.de
Öffnungszeiten: Mittwoch bis Freitag: 13 – 18 Uhr
Samstag, Sonn- und Feiertage: 10 – 18 Uhr
Ferienzeit: Montag bis Sonntag: 10 – 18 Uhr
- ☞☞☞ Eisstockschießen mit Voranmeldung täglich 8-23 Uhr
- ☞☞☞ Kartfahren (nur Gruppen mit Reservierung)
Mo-Do ganztäglich, Fr-So ab 18 Uhr möglich

Tourist-Infos

- ☞☞☞ Tourist-Information Bühl
www.buehl.de 07223/93532
- ☞☞☞ Tourist-Information Bühlerthal
www.buehlertal.de 07223/7101180
- ☞☞☞ Tourist-Information Sasbachwalden
www.sasbachwalden.de 07841/1035
- ☞☞☞ Tourist-Information Seebach
www.seebach.de - Schneetelefon 07842/948340 07842/948320
- ☞☞☞ Tourist-Information Gernsbach
www.gernsbach.de 07224/64444
- ☞☞☞ Tourist-Information Forbach
www.forbach.de 07228/390

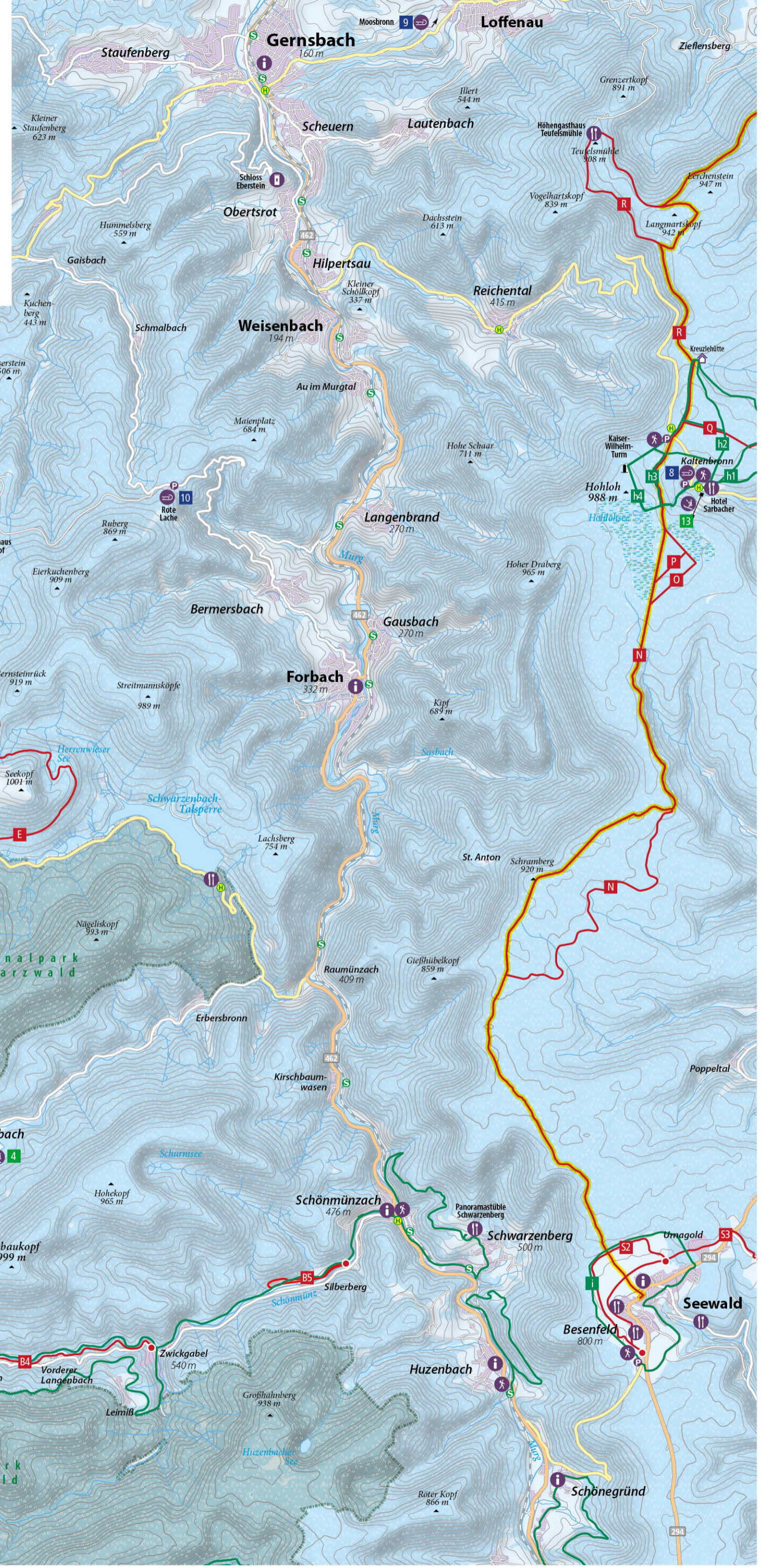
Schneeschuhstrecken

- | Nr. | Weg | Länge (km) | Start • Strecke / Ziel |
|-----|-------------------------------|------------|---|
| a | Schneeschuhtrail Badener Höhe | 4,5 | Herrenwies Kirche |
| b | Hornsgrinde-Runde | 4,8 | Seibelseckle Mummelsee, Hornsgrinde, Bismarkturm, Dreifürstenstein, Seibelseckle, Mummelsee |
- Schneeschuhstrecke



Rodelhänge

- | | | | |
|----|-------------------------------|--------|--------------|
| 1 | Herrenwies | 100 m | 07442/6922 |
| 2 | Hundseck | 110 m | 07226/285 |
| 3 | Ruhestein | 300 m | 07442/841444 |
| 4 | Lauf/Ortsteil Glashütte | 350 m | 07841/20060 |
| 5 | Kernhof Seebach | 200 m | 07842/3692 |
| 6 | Seibelseckle | 500 m | 07842/2103 |
| 7 | Mehlskopf (Ganzjahresbobbahn) | 1000 m | 07226/1300 |
| 8 | Gernsbach/Kaltenbronn | 150 m | 07224/2921 |
| 9 | Moosbronn | 120 m | 07225/982160 |
| 10 | Rote Lache | 200 m | 07225/982160 |



Loipen

Nr.	Ort • Loipe	Information	Länge (km)	Schwierigkeitsgrad
B2	(kleine) Zollstockloipe	07442/6922	3,4/7,2	●●
B3	Dorfloipe, Rehtmurgloipe, WM Loipe, Flutlicht-Loipe, Tunnel-Loipe, Fam. Loipe	07442/6922	1,6-5,7	●●●
B4	Langenbach-Loipe	07442/6922	3,5/8	●●
B5	Taucher-Loipe	07442/6922	3,5	●
F1	Kienbergspur	07442/6922	6	●
F16	Steinwaldspur	07442/6922	4	●
F16	Rundspur Lauterbad	07441/860170	1,8	●
F2	Kniebis-Lauerbrunnen	07442/6922	10,7	●
F3	Abendwiesspur	07442/6922	13,7	●
F4	Zwieselbergspur	07442/6922	4,4	●
F6	Kniebis-Loipe	07442/6922	7,6	●
F7	Kniebis-Nachtloipe	07442/6922	2,4	●
F8	Rundspur-Musbach	07442/6922	6,5	●
F9	Rundloipe Igelsberg	07442/6922	4,5	●
F10	Kiddy Loipe	07442/6922	0,7	●
L1	Schömburgspur	07446/950460	7,2	●
L2	Loßburger Steinwaldspur	07446/950460	7	●
L3	Büchenbergspur	07446/950460	3,5	●
L4	Skater-Loipe	07446/950640	1,3	●
S2	Besenfelder Spur	07447/94600	5	●
S3	Lerchspur	07447/94600	2	●
S6	Göttelfinger Loipe	07447/94600	2,5	●
Y2	Freiersberger Loipe	07806/9100-0	3-11	●●●●
Y4	Gütschkopfloipe	07806/9100-0	5	●●
J	Gaiskopff-Spur	07442/6922	9,2	●
L	Schwarzkopf-Loipe	07442/6922	7,2	●

— Loipe ●●● leicht/mittelschwer/schwer

Winterwanderwege

Nr.	Weg	Länge (km)	Zeit (Stunde)	Start
1	Panoramaweg Besenfeld	7	2,0	Parkplatz Ortseingang Richtung Murgtal
1	Panoramaweg Götteflingen	7	2,0	Parkplatz Bürgerhaus Götteflingen
K1	Sonnenbalken Kienberg-Freudenstadt	3,5	1,0	Stadtbahnhof Marktplatz
K2	Verschneiter Winterwald Freudenstadt	6,5	2,0	Stadtbahnhof Marktplatz
K3	Freudenstadt-Kniebis	13	3,5	Parkplatz Teuchelwald oder Kniebis-Hütte
K4	Freudenstadt-Baiersbronn	8,6	3,0	Freudenstadt Bahnhof
11	Dollenberg	5,6	2,0	Parkplatz Hotel Dolleberg
12	Genusstour	10,7	4,0	Parkplatz Hotel Dolleberg
m1	Rund um Bad Peterstal	3,3	1,5	Parkplatz Bf. Bad Peterstal
m2	Rund um Bad Griesbach	4,9	1,5-2,0	Parkplatz Bf. Bad Griesbach
m3	Tour zum Herbstwasen Breitenberg	13,9	5,0	Parkplatz Bf. Bad Griesbach
m4	Tour zum Hochplateau Breitenberg	12,9	5,0	Wanderparkplatz Tanz Bad Peterstal
m5	Rundweg um den Überskopf	3,2	1,0	Wanderparkplatz Mülbensattel Bad Peterstal
n1	Der Württembergische Kniebis	6,3	2,0	Besucherzentrum Schwarzwaldhochstraße
n2	Über den Badischen Kniebis	5,5	1,5	Besucherzentrum Schwarzwaldhochstraße
o1	Im Wald der Tanneniesen	10	2,0	Vogteiturm Loßburg
o2	Panoramaweg Loßburg	6	1,5	Loßburg Information
P	Hinteres Langenbachtal-Leimib-Zwiggabel	9	3,5	Forsthaus Auerhahn
r	Schliffkopf-Ruhestein	7,3	2,5	Parkplatz Steinmauerle oder Ruhestein

— Winterwanderwege

Wandern im Baiersbronner Winterwanderhimmel

In der Baiersbronner Touristik, im Wander-Informationszentrum und in den Nebenstellen erhalten Sie den Baiersbronner Winter-Wanderguide mit 29 Tourenvorschlägen auf bestens präparierten Winterwegen in einer einzigartigen Winterkulisse. Gerne schicken wir Ihnen diese auch zu!

Weitere Informationen:

Wander-Informationszentrum: 07442/841466 • www.baiersbronn.de

Winterwanderwege werden ab ca. 10 cm Schneehöhe geräumt

Skilifte

Nr.	Ort • Name	Lifanlage	Schwierigkeitsgrad	Länge	Höhen-differenz	Höhe Berg-station	Schneetelefon	Information
5	Hochkopf	⚙️	●	450 m	90 m	1040 m	07226/296	www.hochkopf.de
6	Unterstmatt I und II	⚙️	●	420 u. 450 m	75 m	1000 m	07226/91996	www.unterstmatt.de
8	Seibelseckle	⚙️	●	500 m	100 m	1070 m	07842/2103	07842/996762 oder 2103 www.skiifft-seibelseckle.de
9	Darmstädter Hütte	⚙️	●	360 m	60 m	1000 m	07842/2247	07842/2247 www.darmstaedter-huette.de
10	Ruhestein I	⚙️	●	600 m	100 m	1030 m	07449/799	07449/91054 www.skiifft-ruhestein.de
11	Ruhestein II	⚙️	●	450 m	100 m	1030 m	07449/799	07449/91054 www.skiifft-ruhestein.de
12	Vogelskopf (Ruhestein)	⚙️	●	500 m	100 m	980 m	07442/121189	07449/421 www.vogelskopf.de
13	Zuflucht	⚙️	●	400 m	70 m	970 m	07442/121189	07804/514 www.vogelskopf.de
14	Kniebis-Lamm	⚙️	●	350 m	40 m	960 m	07442/121189	07442/81203 www.vogelskopf.de
15	Holzwald	⚙️	●	350 m			07440/913940	
16	Klosterreichenb. • Rosenberg	⚙️	●	170 m	65 m	620 m	07442/841444	07442/3636
17	Lauterbad • Stokinger	⚙️	●	800 m	120 m		07441/572742	07441/572743 www.wintersport-stokinger.de

⚙️ Schlepplift ⚙️ Sessellift ⚙️ Flutlichtbetrieb ● leicht ●● mittelschwer

🚑 Rettungsdienst: Tel 112
🚒 Bergwacht: Tel 112

Impressum:

Herausgeber

Landratsamt Freudenstadt – Tourismus • Herrenfelder Str. 14

72250 Freudenstadt • Fon 07441 / 920-1905

www.landkreis-freudenstadt.de

Landkreis Rastatt – Amt für Strukturförderung • Am Schlossplatz 5

76437 Rastatt • Fon 07222 / 318-3108

www.tourismus.landkreis-rastatt.de

Gesamtherstellung (Stand 2019)

© mapsolutions GmbH • Agentur & Verlag

76228 Karlsruhe • Fon 0721 / 49017620 • www.mapsolutions.de

Mit Bahn und Bus zum Wintersport

Aktuelle Fahrpläne finden Sie unter www.kvv.de für die Anreise über das Murgtal, über Baden-Baden und über Bühl/Bühlertal sowie unter www.ortnaulnie.de für die Anreise von Freudenstadt, über das das Renchtal, das Achertal und Achern/Sasbachwalden. Fahrplanauskunft auch unter www.efa-bw.de

„Speziell für Besucher des Nationalpark Schwarzwald haben der Nationalpark und die Tarifverbände KVV, TGO und VGF ein spezielles Fahrtkartensystem für den ÖPNV im Nationalpark erarbeitet. Weitere Informationen zum Nationalpark-Ticket auf den Webseiten der Tarifverbände.“

Tourist-Infos

Baiersbronn Touristik

www.baiersbronn.de

- Klosterreichenbach 07442/841480
- Mitteltal 07442/841470
- Obertal 07442/841460
- Schönmünzach 07442/841490

Wander-Informationszentrum 07442/841466

Freudenstadt Tourismus

www.freudenstadt.de

07441/8640

Besucherzentrum Schwarzwaldhochstraße

www.kniebis.de

07442/7570

Loßburg Information

www.lossburg.de

07446/950460

Seewald Touristik

www.seewald.eu

07447/946011

Tourist-Information Bad Rippoldsau-Schapbach

www.bad-rippoldsau-schapbach.de

07447/913940

Tourist-Info Bad Peterstal-Griesbach

www.bad-peterstal-griesbach.de

07806/91000

Tourist-Information Seebach

www.seebach.de

Schneetelefon 07842/948340

Eislauf // Eisstockschießen



Eislaufhalle • Baiersbronn

Mitte November bis März

Mo 14 - 19 Uhr, Di - Fr 14 - 21 Uhr, Sa 10 - 21 Uhr,

So + Fei 10 - 19 Uhr, 24. + 25.12. geschl., 26.12. 10 - 19 Uhr,

1.1. 14 - 19 Uhr, Ferien Mo-Fr ab 10 Uhr



Eisstockschießen • Baiersbronn

mit vorheriger Anmeldung

Mo 10:30 - 12 u. 14 - 15:30 Uhr

Di - Fr 10:30 - 12, 14-15:30, 19 - 20:30 Uhr, Sa 10:30 - 12 Uhr

So + Ferien kein Eisstockschießen

Rodelhänge

11	Obertal	150 m	07442/841444
12	Buhlbach	150 m	07442/841444
13	Freiersberg	500 m	07806/91000
14	Schanzenplatz	600 m	07806/91000
15	Dollenberg	1000 m	07806/780
16	Kniebis, Skistadion	400 m	07442/7570
17	Musbach Luise-Meyer-Platz, P Segelfluggelände	200 m	07441/864730
18	Zwieselberg	150 m	07441/864730
19	Loßburg-Schömburg	200 m	07446/950460
20	Loßburg Vogteiturm	200 m	07446/950460
21	Klosterreichenbach	200 m	07442/841444

Schneeschuhstrecken

Nr.	Weg	Länge (km)	Start • Strecke / Ziel
A	Ruhestein – Mummelsee	6,4	Parkplatz Nationalparkzentrum Ruhestein
B	Ruhestein – Bosensteiner Eck	6,6	Mannheimer Hütte, Bosensteiner Eck und zurück zum Ruhestein
C	Ruhestein Schliffkopf	4,7	Parkplatz Nationalparkzentrum
D	Glashütte Buhlbach	4,9	Parkplatz Glashütte
E	Weierplatz Bad Griesbach	6,3	Parkplatz Weierplatz
F	Kniebis	2-5,5	Kniebis Lammlift
G	Loßburg	3,3	Parkplatz gegenüber Bärenkreuz
H	Loßburg-Hinterrotenberg	2,7	Parkplatz Walter-Hof

— Schneeschuhstrecke

— S2	Loipe (mit Startpunkt)	ⓘ ⓘ	Tourist-Information / Einkehr
—	Fernskiwanderweg	ⓘ ⓘ	Eislaufbahn / Eisstockschießen
—	Schneeschuhwanderweg (Startpunkt)	ⓘ ⓘ	Rodelbahn / Skisprungschanze
—	Winterwanderweg (Startpunkt)	ⓘ ⓘ	Parkplatz / Schutzhütte / Wildgehege
—	Skiifft	ⓘ ⓘ	

Maßstab 1:60.000
0 500 1000 m

